





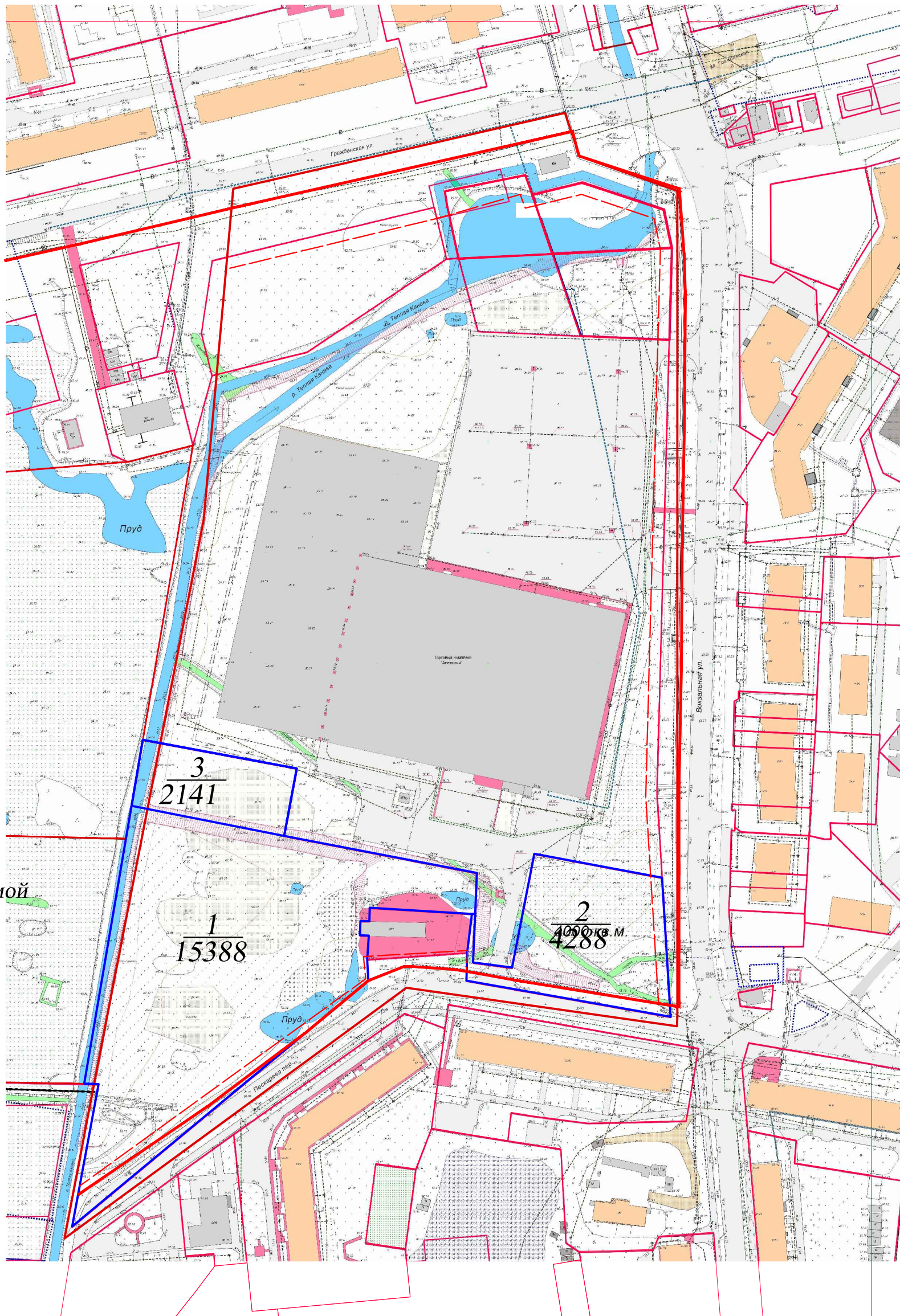






Чертеж межевания территории в границах ул. Вокзальная, пер. Пескарева, реки Ситовка и ул. Гражданская в городе Великие Луки Псковской области

Условные обозначения:

-  - газопровод
-  - тепловые сети
-  - водопровод
-  - канализация
-  - кабель связи
-  - электросети



Условные обозначения:

-  - граница проектируемой территории
-  - красная линия
-  - вновь образуемые земельные участки
-  - сформированные земельные участки
- $\frac{1}{17529}$  - номер формируемого земельного участка
- $\frac{1}{17529}$  - площадь формируемого земельного участка