



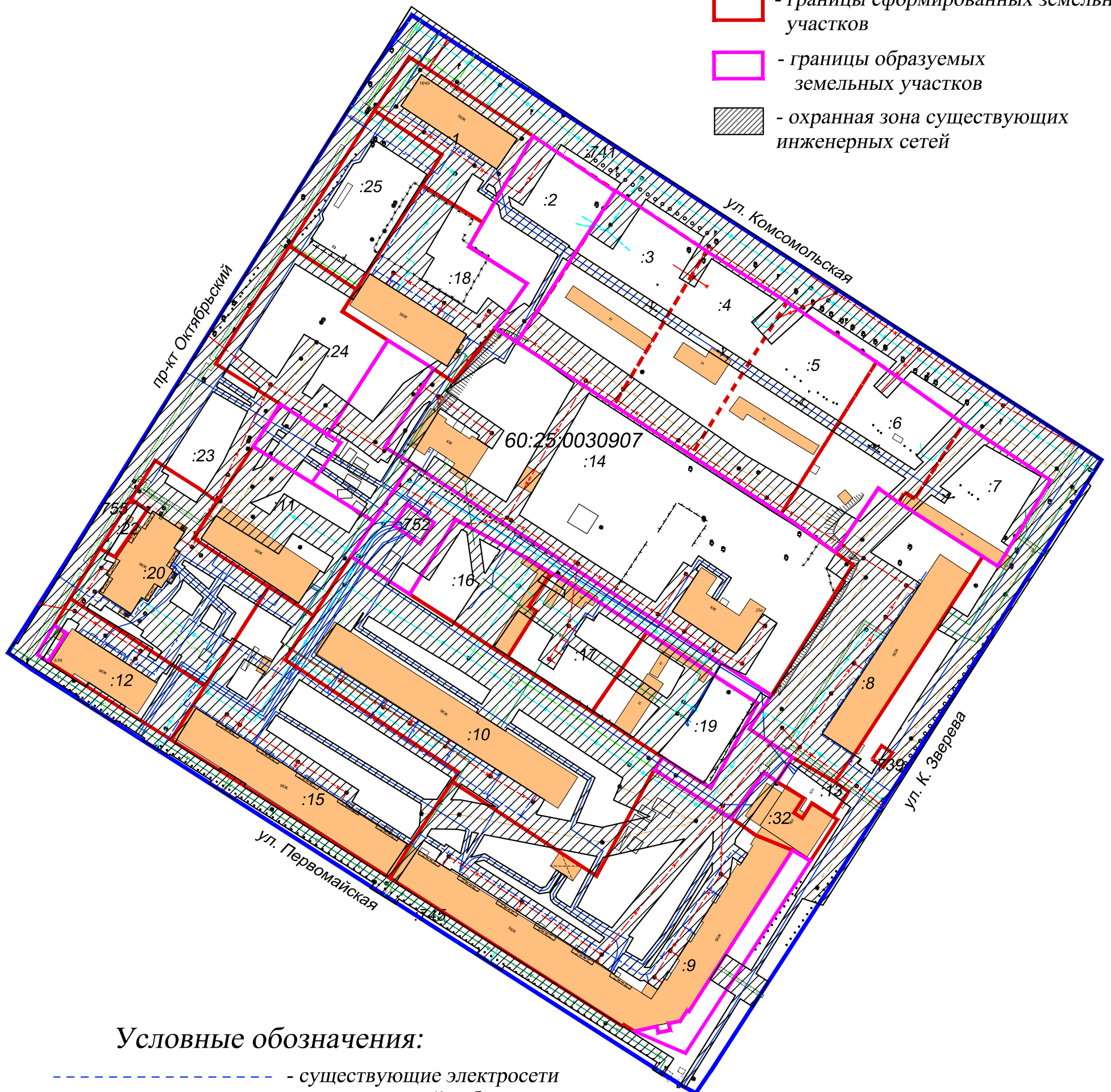


Чертеж зон с особыми условиями использования территории








М 1:1000

Условные обозначения:

-  - граница планируемой территории
-  - границы сформированных земельных участков
-  - границы образуемых земельных участков
-  - охранная зона существующих инженерных сетей



Условные обозначения:

-  - существующие электросети
-  - существующий кабель связи
-  - существующий теплопровод
-  - существующий водопровод
-  - существующая канализация
-  - существующий газопровод
-  - существующая ливневая канализация