






# Чертеж межевания территории

М 1:1000

## Условные обозначения:







-  - граница планируемой территории
-  - красные линии
-  - границы сформированных земельных участков
-  - границы объединяемых земельных участков
-  - границы образуемых земельных участков



## Назначение формируемых земельных участков

№ участка	Вид разрешенного использования	Площадь, кв.м
1	многоэтажная жилая застройка	9530
2	устройство площадок для занятия спортом	1200
3	дорожно-уличная сеть	54
4	обустройство места для пеших прогулок	2043
5	дорожно-уличная сеть	1540
6	дорожно-уличная сеть	586
7	общественное управление	400

## Условные обозначения:

-  - существующие электросети
-  - существующий кабель связи
-  - существующий теплопровод
-  - существующий водопровод
-  - существующая канализация
-  - существующий газопровод
-  - существующая ливневая канализация