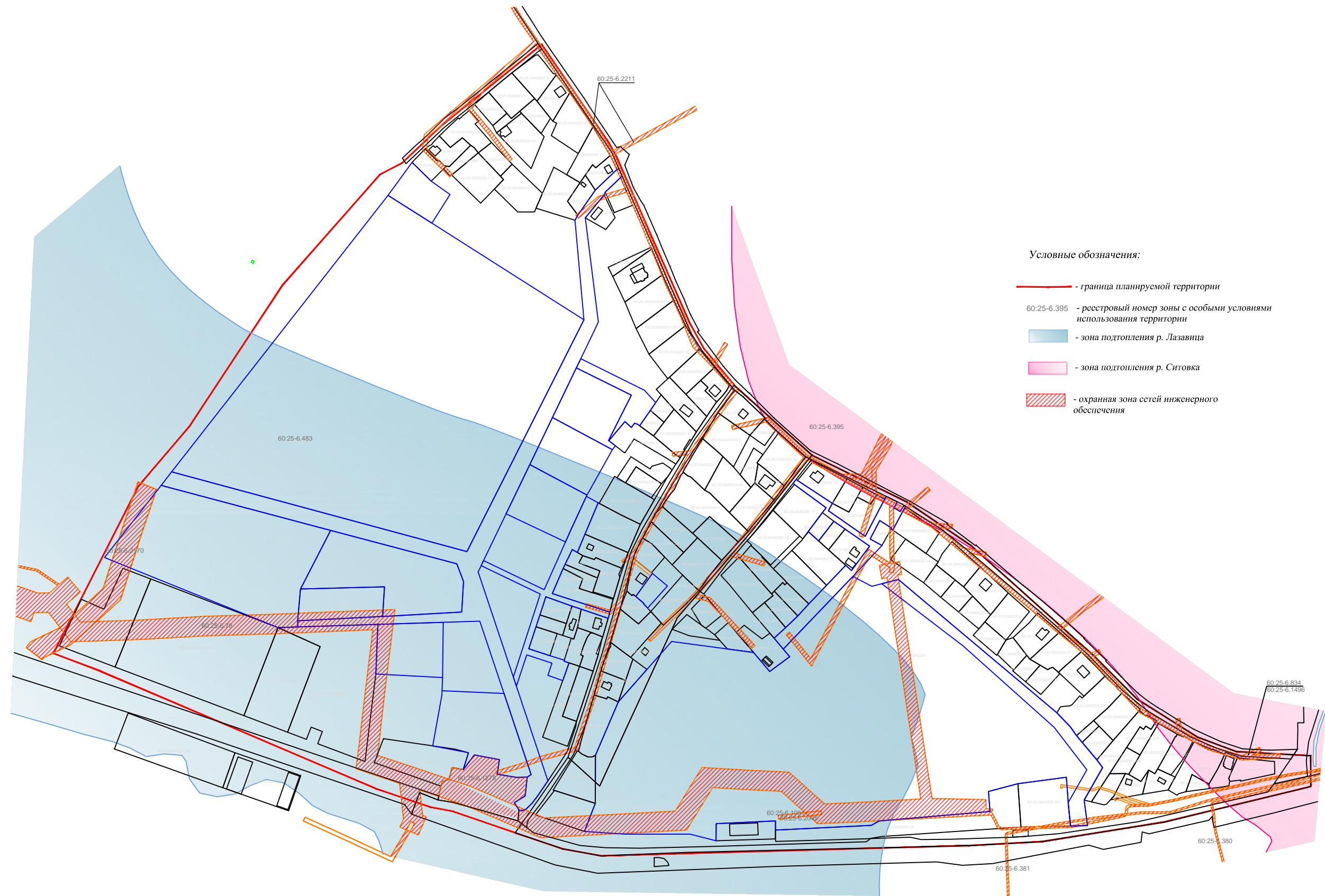






Чертеж зон с особыми условиями использования территории, ограниченной с северо-западной стороны - пер. Зеленый, с восточной стороны - ул. Продольная, с южной стороны - ул. Дружбы

M1:3000



Условные обозначения:

-  - граница планируемой территории
- 60:25-6.395 - реестровый номер зоны с особыми условиями использования территории
-  - зона подтопления р. Лазавица
-  - зона подтопления р. Ситовка
-  - охранная зона сетей инженерного обеспечения