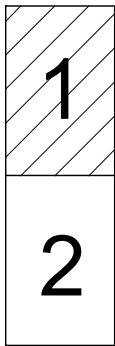


УСЛОВНЫЕ ОБОЗНАЧЕНИЯ:

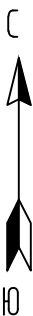
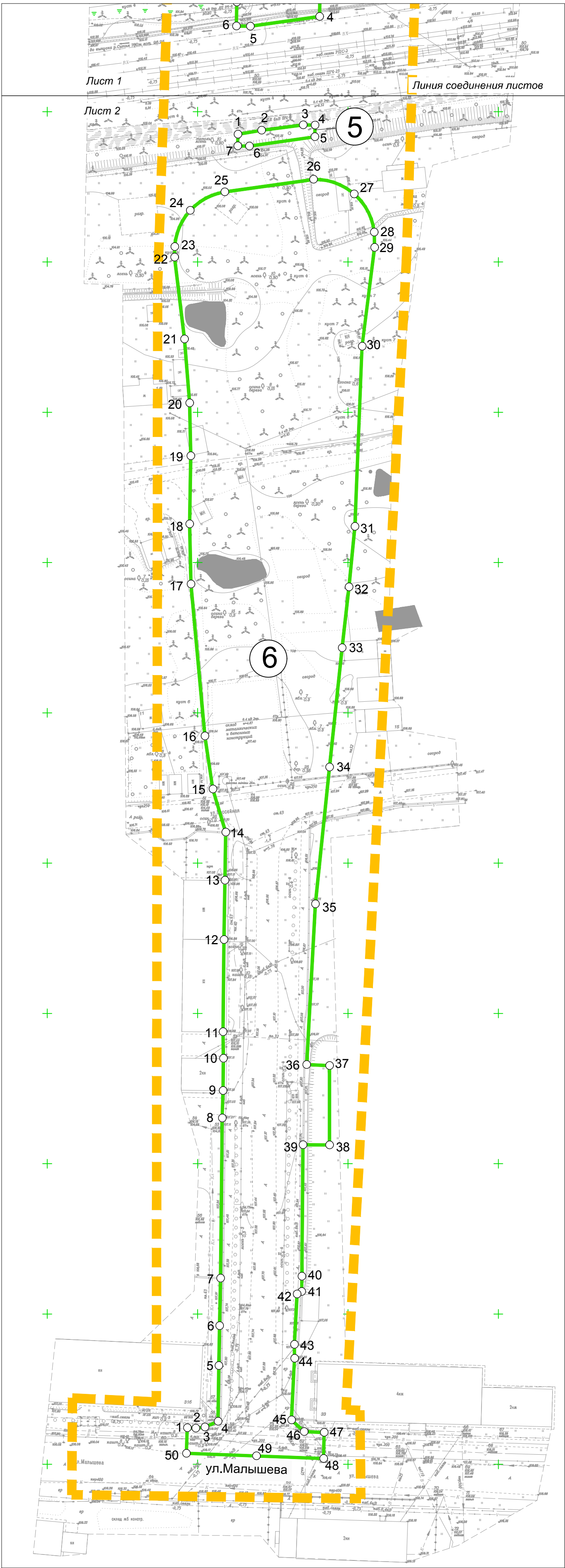
- граница территории, в отношении которой осуществляется подготовка проекта планировки
- границы зон планируемого размещения линейного объекта
- номера характерных точек границ зон планируемого размещения линейного объекта, в том числе точек начала и окончания, точек изменения описания границ таких зон
- номера зон планируемого размещения линейного объекта



Раскладка листов:

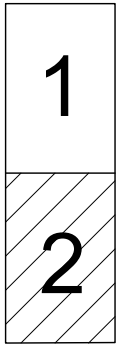
Система координат: МСК 60(2)
Система высот: Балтийская

						01/44-ППТ-Р1/ОЧ-2			
						Документация по планировке территории для размещения линейного объекта «Путепровод через железную дорогу с подключением к улично-дорожной сети от проспекта Гагарина до улицы Малышева в городе Великие Луки Псковской области»			
Изм.	Кол.уч.	Лист	№ док.	Подпись	Дата	Проект планировки территории. Основная часть	Стадия	Лист	Листов
Разработал	Борисенкова		07.20		07.20		ППТ	1	2
Проверил	Утешкалина		07.20		07.20				
ГИП	Кузьменкова		07.20		07.20	Чертеж границ зон планируемого размещения линейного объекта. М 1:1000			
Н.контроль	Ильина		07.20						



УСЛОВНЫЕ ОБОЗНАЧЕНИЯ:

- граница территории, в отношении которой осуществляется подготовка проекта планировки
- границы зон планируемого размещения линейного объекта
- номера характерных точек границ зон планируемого размещения линейного объекта, в том числе точек начала и окончания, точек изменения описания границ таких зон
- номера зон планируемого размещения линейного объекта



Раскладка листов:

Система координат: МСК 60(2)
Система высот: Балтийская

						01/44-ППТ-Р1/ОЧ-2			
						Документация по планировке территории для размещения линейного объекта «Путепровод через железную дорогу с подключением к улично-дорожной сети от проспекта Гагарина до улицы Малышева в городе Великие Луки Псковской области»			
Изм.	Кол.уч.	Лист	№ док.	Подпись	Дата	Проект планировки территории. Основная часть	Стадия	Лист	Листов
Разработал	Борисенкова				07.20		ППТ	2	2
Проверил	Утешкалиева				07.20				
ГИП	Кузьменкова				07.20				
Н.контроль	Ильина				07.20				
						Чертеж границ зон планируемого размещения линейного объекта. М 1:1000			